



## Itinéraire de 11 Avenue Pierre Semard, 06150 Cannes vers Aéroports de la Côte d'Azur - Aéroport de Nice-Côte d'Azur, 06280 Nice

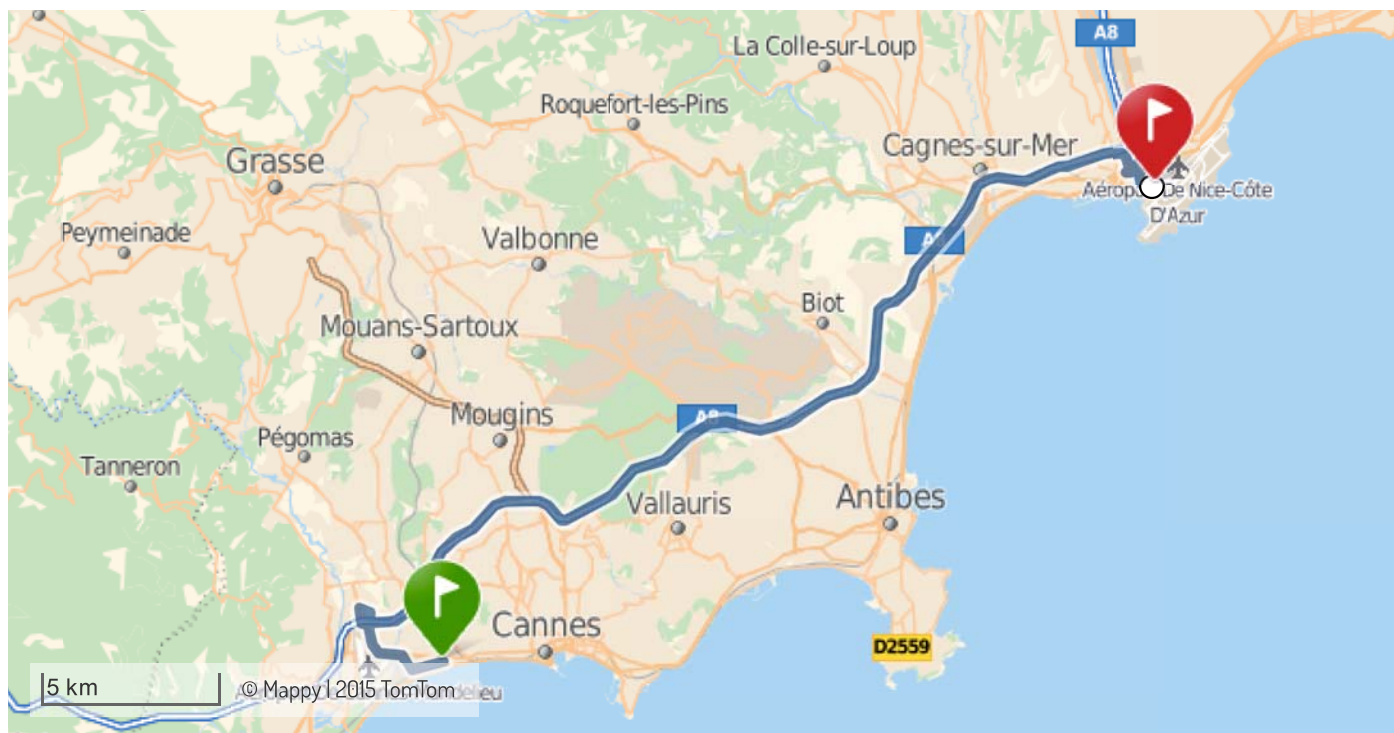
Durée  
**36 min**

Distance  
**32,5 km**

Carburant  
**3,23 €**

Péages  
**3,00 €**

Départ : Samedi 16 Avril à 16h51 | Arrivée : Samedi 16 Avril à 17h27



**11 Avenue Pierre Semard, 06150 Cannes**



1. Prendre **Avenue Pierre Semard** et continuer sur 40 m

0 m 0 min



2. Prendre à gauche **Avenue de la Rubine** et continuer sur 910 m

40 m 0 min



3. Prendre à droite **Rue de la Praderie** et continuer sur 450 m

950 m 3 min



4. Prendre à gauche **Avenue Francis Tonner** et continuer sur 200 m

1,4 km 5 min



5. Au rond-point, continuer tout droit Avenue Francis Tonner et continuer sur 400 m

1,6 km 5 min



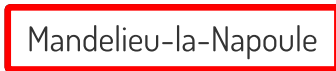

6. Au rond-point, continuer tout droit Avenue de Saint-Exupéry et continuer sur 800 m

2 km 6 min



7. Au rond-point **Rond-point des Tourrades**, continuer tout droit Avenue de Saint-Exupéry et continuer sur 600 m

2,8 km 8 min



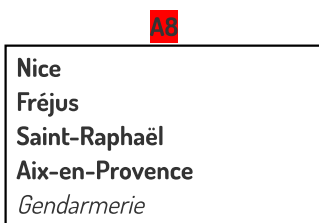
8. Au rond-point **Rond-point de Saint-Exupéry**, prendre à droite

3,4 km 9 min



9. Rejoindre A8/E80 (La Provençale) et continuer sur 26,5 km

3,4 km 9 min




Ticket de péage

Zone de danger Villeneuve-Loubet



10. Prendre la sortie 49 et continuer sur Rond-point Maïcon et continuer sur 200 m

29,9 km 26 min



Saint-Laurent-du-Var

 Péage : 3.00 euros

Cros-de-Cagnes



11. Au rond-point **Rond-point Maïcon**, prendre à droite Promenade Maïcon et continuer sur 500 m

30,1 km 27 min



12. Au rond-point **Rond-point Georges Guynemer**, prendre à droite

30,6 km 28 min



13. Prendre à droite Route du Bord de Mer et continuer sur 500 m

30,6 km 28 min

Nice



14. Prendre à droite Rond-point du Voyageur et continuer sur 200 m

31,1 km 29 min



15. Au rond-point **Rond-point du Voyageur**, prendre à droite Boulevard Léon Morane et continuer sur 300 m

31,3 km 30 min



16. Continuer tout droit **Avenue Didier Daurat** et continuer sur 400 m

31,6 km 30 min



17. Au rond-point, prendre à gauche Boulevard Jacqueline Auriol Supérieur et continuer sur 300 m

32 km 31 min



18. Zone piétonne : Stationner votre véhicule et continuer à pied

32,3 km 32 min



19. Prendre à droite

32,3 km 32 min



20. Prendre à gauche **Boulevard Jacqueline Auriol Supérieur** et continuer sur 100 m

32,3 km 33 min



21. Rejoindre votre destination située à 110 m et continuer sur 100 m

32,4 km 2 min



## Aéroports de la Côte d'Azur - Aéroport de Nice-Côte d'Azur, 06280 Nice

[Haut de page](#)